

PARCO DEL BEIGUA

UNESCO GLOBAL GEOPARK

AUTUNNO



Notiziario Ufficiale del
Parco Naturale Regionale del Beigua
Direttore Responsabile:
Eljana Quattrini
Reg. Period. Aut. Trib. Savona
N°566 - 20/02/2006
Studio grafico e impaginazione
M&R Comunicazione - Genova
ISBN 978-88-947848-5-5
COPIA OMAGGIO



NUOVA RIVALIDAZIONE PER IL BEIGUA UNESCO GLOBAL GEOPARK!

A metà luglio nel Beigua si è tenuta la **missione dei validatori inviati dall'UNESCO per verificare la funzionalità del Geoparco e la qualità dei servizi offerti**.

Si tratta di un processo che viene ripetuto ogni quattro anni, che comporta la raccolta di moltissimi dati sulle prestazioni dell'Ente e sui risultati raggiunti, a cui si affianca una minuziosa verifica sul campo, i cui esiti vengono successivamente analizzati dal Consiglio dei Global UNESCO Geoparks chiamato ad esprimersi sulla rivalidazione.

Sono state tre giornate intensissime, dall'alba al tramonto, per riuscire in così poco tempo a presentare tutte le attività del nostro Ente, sia dal punto di vista gestionale sia dal punto di vista della fruizione e della promozione turistica, con particolare riguardo agli aspetti geologici e al patrimonio di geositi che ci ha permesso fin dal 2005 di entrare a far parte della Rete internazionale dei Geoparchi.

La visita sul campo ha coinvolto tutti i Comuni del Geoparco, compreso quello di Urbe che per la prima volta, grazie al suo recente ingresso nell'area protetta, è entrato anche a far parte del Geoparco: da Pratorotondo al Faiallo, dalla Valle Stura alla Val d'Orba, da Sassello alla costa c'è stato modo di visitare i punti informativi e i centri visita, percorrere tratti di sentieri e verificare tutte le informazioni messe a disposizione dei turisti per favorire l'interpretazione dei valori di geodiversità e biodiversità, dai pannelli ai dépliant informativi. Oltre al personale e ai collaboratori del

Geoparco, al successo della missione hanno contribuito anche gli Amministratori dell'Ente Parco e dei Comuni, i rappresentanti del tessuto socio economico del territorio (aziende agricole e forestali, attività turistiche, scuole e varie associazioni), i geologi del DISTAV - Università di Genova e della Regione Liguria che ci hanno accompagnato in questi tre giorni. **I verificatori UNESCO sono rimasti molto impressionati dalla coesione emersa tra i vari attori del territorio, frutto di una governance dell'Ente Parco che negli anni ha saputo ascoltare le tante, e spesso diverse, esigenze, incaricandole nelle necessità di gestione e tutela che il ruolo istituzionale impone. Ma anche dall'impegno che una struttura organizzativa così contenuta, nei numeri e nelle risorse, ha saputo dimostrare per mantenere un livello elevato di prestazioni, sia per quanto riguarda la manutenzione del territorio e la valorizzazione delle sue eccellenze, sia per la varietà di proposte messe in campo per attrarre i turisti.**

"Vorrei ringraziare in particolar modo tutti i collaboratori del Parco del Beigua - ha detto alla fine della missione Daniele Buschiazzo, Presidente dell'Ente Parco - dal direttore, Maria Cristina Caprioglio, ai dipendenti, alla segreteria tecnica, alle guide ambientali fino a tutti i volontari, perché pur fra molte difficoltà consentono a questo Ente di eccellere. Il senso di appartenenza che ognuno ha verso il territorio del Beigua è il nostro ingrediente segreto".

Un bel risultato, confermato dalla notizia arrivata nei giorni scorsi dell'ottenimen-

to della "green card", la **conferma dello status di Geoparco UNESCO**, che ci permette per i prossimi quattro anni di continuare a far parte della rete mondiale dei Geoparchi, il Global Geopark Network, che opera in stretta sinergia con gli altri programmi ufficiali dell'UNESCO, il World Heritage Programme (Patrimonio mondia-

le) e il Man and the Biosphere Programme (MAB - Uomo e Biosfera), e di rimanere uno dei 3 siti UNESCO della Regione Liguria, insieme a Porto Venere, Cinque Terre e Isole (patrimonio Mondiale dell'Umanità) e il sistema dei Palazzi dei Rolli e le Strade Nuove (patrimonio culturale).

Claudia Fiori

IL MONITORAGGIO DEI BIANCONI NEL BEIGUA COMPIE 25 ANNI



Un quarto di secolo (praticamente il nostro giubileo), un lungo percorso, condiviso con Luca Baghino, ornitologo del Parco che da quel lontano 2000 ha iniziato ad indagare in sessioni continuate e standardizzate la migrazione post riproduttiva delle popolazioni di Biancone nella ZPS "Beigua-Turchino", che si sovrappone in gran parte con il Parco del Beigua.

Proprio grazie ai primi dati sull'esistenza di questa linea primaria di migrazione l'area venne designata ZPS (Zona di Protezione Speciale per gli Uccelli), ma è solo per effetto della verifica periodica della consistenza di queste popolazioni migratorie che si è potuto valutare efficacemente l'andamento nel tempo.

Portato avanti e replicato ogni anno con le stesse basi metodologiche e protocolli d'osservazione standardizzati, al fine di mantenerne l'integrità scientifica - cioè la ripetibilità - e anche il confronto con altri studi, questo sforzo d'indagine sul Biancone e sulle altre specie di rapaci in migrazione ha determinato **una notevole mole di informazioni quali-quantitative e una robustezza statistica utili alla pianificazione e alla gestione del Parco del Beigua.**

Oltre all'aspetto scientifico, non va sottovalutato anche l'importante messaggio divulgativo legato ai monitoraggi: le migrazioni del Biancone e degli altri rapaci diurni che in primavera e in autunno attraversano gli spazi aerei del Beigua sono un fenomeno appariscente e affascinante, che negli anni è riuscito ad avvicinare all'osservazione naturalistica amatoriale persone di tutte le età, che si appassionano, si informano e proseguono nel tempo le attività di birdwatching.

Per raccontare 25 anni di monitoraggio, metodo efficiente per definire quantitativamente le popolazioni in transito, ma anche stimare i contingenti nidificanti nonché il rapporto giovani/adulti, indicatore del successo riproduttivo, vi diamo appuntamento al **webinar in programma giovedì 7 novembre** alle ore 18; nelle pagine successive trovate le info per partecipare.

escursioni guidate e iniziative

PARCO DEL BEIGUA

PER PARTECIPARE ALLE ESCURSIONI CON LE GUIDE DEL PARCO


La prenotazione è sempre obbligatoria e si effettua on-line sul sito www.parcobeigua.it nella pagina *Turismo e sport outdoor/Escursioni ed eventi* entro le ore 12 del giorno precedente l'escursione.


I posti sono limitati e il costo di partecipazione, salvo diversa indicazione, è di € 10,00 a persona da corrispondere in contanti alla Guida prima della partenza.


Per verificare la difficoltà del percorso e la preparazione necessaria **contattare le Guide del Parco** tel. 393.9896251

La partenza dell'escursione o l'eventuale annullamento per previsioni meteo avverse sarà comunicata agli iscritti dalle Guide in tempo utile.

DIFFICOLTÀ ESCURSIONI

 escursione adatta a tutti

 escursione mediamente impegnativa per camminatori abituali

 escursione impegnativa per dislivello, lunghezza o caratteristiche tecniche del terreno

EQUIPAGGIAMENTO: consigliato abbigliamento sportivo a strati, scarponcini da trekking, giacca a vento, copricapo, zaino, borraccia.



Le iniziative segnalate con l'icona "Adatta ai bimbi" sono particolarmente adatte alle famiglie.



I servizi di fruizione del Parco sono forniti dalla Società Cooperativa Dafne.

Gli accompagnatori sono Guide Ambientali Escursionistiche formalmente riconosciute dalle normative vigenti ed educatori ambientali appositamente formati.

OTTOBRE

SABATO 5 EUROBIRDPWATCH 2024: SULLA ROTTA DELLE MIGRAZIONI AUTUNNALI

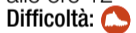


È emozionante pensare che in tutto il mondo milioni e milioni di uccelli, nello stesso periodo, sorvolino mari e oceani, pianure, montagne, deserti, per tornare ai siti di svernamento nel nostro emisfero e di riproduzione nell'emisfero australe. Due flussi migratori opposti. Anche nel Parco del Beigua in autunno sono migliaia gli uccelli di passaggio, che spesso sostano anche per recuperare le energie necessarie al viaggio: dalle grandi aquile, come il Biancone, ai più piccoli passeriformi, come i Codirossi.

La Guida del Parco, esperta ornitologa, ci accompagnerà all'altana di avvistamento per osservare la migrazione post nuziale e provare a contare i migratori avvistati. Torneremo poi al Centro Ornitologico di Case Vaccà per scoprire curiosi dettagli sugli incredibili viaggi del popolo migratore, perché ogni specie ha una storia diversa da raccontare. L'iniziativa è aperta ad adulti e bambini. È consigliato portare il binocolo e un block-notes con penna.

Ritrovo: previsti due turni di partenza alle ore 10:30 e alle ore 14 **presso:** Centro Ornitologico di Case Vaccà, Arenzano. La durata di ogni attività è di circa 2 ore con successiva visita al Centro Ornitologico. **Iniziativa gratuita.**

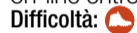
Prenotazione obbligatoria on-line entro venerdì alle ore 12

Difficoltà: 

DOMENICA 20 TREKKING FUNGAIOLO

In questa stagione non può certo mancare un trekking dedicato ai funghi! Insieme a Fabrizio Boccardo, micologo, e alla Guida del Parco andremo alla ricerca dei preziosi frutti del bosco, non per raccoglierci, ma per osservarli da vicino e provare a riconoscerli.

Ritrovo: ore 9:30 presso Punto Informativo del Parco "Banilla", via delle Rimembranze, Tiglieto **Durata:** fino alle ore 16 circa, pranzo al sacco **Costo:** € 10,00 **Prenotazione obbligatoria** on-line entro sabato alle ore 12

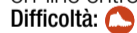
Difficoltà: 



SABATO 26 CHALLENGE NATURALISTICO: SFIDA LA NATURA

Siete pronti a una grande sfida naturalistica? Chiamate a raccolta la vostra famiglia e costruite la squadra. L'appuntamento è nella Foresta della Deiva: qui le squadre si sfideranno in un percorso a tappe a colpi di domande a tema naturalistico, prove e ricerca di indizi. Se siete appassionati di natura, cartografia, orientamento è una giornata da non perdere! Al termine sarà possibile fare una gustosa merenda presso Beigua Docks (facoltativa a pagamento).

Ritrovo: ore 10:30 presso Casa del Parco, ingresso Foresta della Deiva, Sassello **Durata iniziativa:** fino alle ore 16 circa, pranzo al sacco **Costo iniziativa:** € 10,00 **Prenotazione obbligatoria** on-line entro venerdì alle ore 12

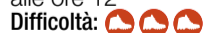
Difficoltà: 

DOMENICA 27 GEOTREKKING: LA VAL GARGASSA

Uno dei geositi più interessanti del Beigua UNESCO Global Geopark è la Val Gargassa, modellata profondamente dalla forza dell'acqua. Nel geotrekking con la Guida del Parco, geologo, ripercorreremo la storia geologica della valle, dalle scure ofioliti ai curiosi conglomerati, all'interno di uno dei paesaggi più spettacolari del geoparco.

Ritrovo: ore 9:30 presso loc. Gargassino (campo sportivo), Rossiglione **Durata:** fino alle ore 16 circa, pranzo al sacco **Costo:** € 10,00

Prenotazione obbligatoria on-line entro sabato alle ore 12

Difficoltà: 



GIOVEDÌ 31 UN HALLOWEEN DA PAURA



Occhi di rospo, ali di pipistrello, artigli di gufo: scopriamo insieme i protagonisti della serata più stregata dell'anno con un laboratorio naturalistico e una passeggiata nel bosco... da paura! Durante il pomeriggio sarà possibile fare una merenda mostruosa (facoltativa a pagamento) presso l'albergo-ristorante "La nuvola sul mare". I bambini che lo gradiscono possono mascherarsi mostruosamente.

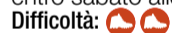
Ritrovo: ore 15 presso l'albergo-ristorante "La nuvola sul mare" al Passo del Faiallo, Urbe **Durata:** fino alle ore 18:30 circa **Costo:** € 6,00 **Prenotazione obbligatoria** on-line entro mercoledì alle ore 12

NOVEMBRE

DOMENICA 3 LE SFIDE DEI GRANDI PREDATORI: STORIE DI LUPI E AQUILE

Partiamo dall'area pic nic del Curlo per un'escursione nel versante più assolato e selvaggio del Parco del Beigua per arrivare fino alla Gava in compagnia di Gabriella Motta, Guida del Parco, ornitologa e biologa. Dai suoi racconti scopriremo le sfide che i grandi predatori e le loro prede devono affrontare quotidianamente per sopravvivere. Lupi, aquile, magnanine, ma anche caprioli, rettili e anfibi, calpestando, sorvolano, si nascondono nel territorio che noi umani utilizziamo per fare trekking e gite fuori porta. Utile il binocolo per provare ad avvistare gli animali.

Ritrovo: ore 9:30 presso loc. Curlo, Arenzano **Durata:** fino alle ore 16 circa, pranzo al sacco **Costo:** € 10,00 **Prenotazione obbligatoria** on-line entro sabato alle ore 12

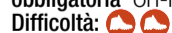
Difficoltà: 



DOMENICA 10 I MILLE COLORI DEL BEIGUA

Raggiungiamo una delle cime più alte del Parco, il monte Rama, seguendo il tratto più panoramico dell'Alta Via, sospesi tra mare e monti, in una stagione dove il cielo e il mare regalano mille sfumature fredde di azzurro, blu e grigio. Un bel contrasto con le faggette che ci avvolgeranno nelle calde tonalità dell'autunno: è la stagione del foliage e la bellezza del Beigua è ancora più straordinaria.

Ritrovo: ore 9:30 presso area pic nic del Passo del Faiallo, Urbe **Durata:** fino alle ore 16 circa, pranzo al sacco **Costo:** € 10,00 **Prenotazione obbligatoria** on-line entro sabato alle ore 12

Difficoltà: 



SABATO 23 JUNIOR GEOPARKER: CUCINIAMO LA REVZORA



Siete pronti per un pomeriggio da fornaio? In questo laboratorio in collaborazione con "Pasticci'amo Bistrò", uno dei nostri Gustosi per Natura, i bambini, guidati da Chiara e Andrea, impareranno a preparare la loro "revzora", la tipica focaccia di Campo Ligure... dall'impasto alla cottura!

Ritrovo: ore 15 presso Pasticci'amo Bistrò, piazzetta Tabaccheria, Campo Ligure **Durata:** fino alle ore 18. Durante l'attività è necessaria la presenza dei genitori/ accompagnatori. **Costo:** € 6,00 (per Pasticci'amo Bistrò)

Adatta a bambini dai 5 agli 11 anni. Prenotazione obbligatoria on-line entro giovedì alle ore 18

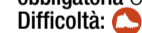


DOMENICA 24 CAMMINI DI BIODIVERSITÀ: TREKKING ARCHEOLOGICO



La Guida del Parco ci porta lungo il sentiero delle incisioni rupestri, un affascinante allestimento all'interno della faggetta che in poche centinaia di metri ci permette di ammirare le fedeli riproduzioni di alcune tra le più belle rocce incise del comprensorio, segno tangibile della presenza di uomini che già migliaia di anni fa abitavano questi luoghi. Proveremo a trovare il significato di questi segni, le analogie e le differenze con contesti archeologici e il messaggio che trasmettono per comprendere culture del passato. Visiteremo poi l'allevamento di capre dell'azienda agricola Cascina Giacobbe, che con il loro latte produce tanti formaggi Gustosi per natura.

Ritrovo: ore 9:30 presso Torbiera del Laione, loc. Piampaludo, Sassello **Durata:** fino alle ore 16 circa, pranzo al sacco **Costo:** € 10,00 **Prenotazione obbligatoria** on-line entro sabato alle ore 12

Difficoltà: 



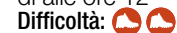
DICEMBRE

SABATO 14 SENTIERI DISTILLATI: WALKING, WILDLIFE & WISKEY



Un'escursione con la Guida del Parco lungo l'anello della Foresta Deiva ci fa scoprire l'atmosfera suggestiva dell'inverno che si avvicina, attraversando ambienti diversi e osservando le tracce degli animali che qui abitano. A seguire sosta da Beigua Docks per visitare il mulino ad acqua e la distilleria che produce il Moonshine, distillato da cereali locali da cui nascerà il primo whiskey dei Monti Liguri "Gustosi per natura". Merenda e degustazione Moonshine facoltative a pagamento.

Ritrovo: ore 10:30 presso ingresso Foresta della Deiva, Sassello **Durata:** fino alle ore 16 circa, pranzo al sacco **Iniziativa gratuita** finanziata dal progetto Interreg Inn Pratica di Regione Liguria **Prenotazione obbligatoria** on-line entro venerdì alle ore 12

Difficoltà: 



DOMENICA 6 GEODIVERSITY DAY: GEOTREKKING IN VAL LERONE



Festeggiamo la Giornata Internazionale della Geodiversità con un trekking impegnativo, alla scoperta delle caratteristiche geologiche della Val Lerone accompagnati da Andrea Ferrando, guida del Parco e geologo. Il percorso porterà al geosito del Cù du Mundu, per proseguire tra cascate, laghetti e creste rocciose, lungo le antiche mulattiere che attraversano la selvaggia Foresta del Lerone.

Ritrovo: ore 9:30 presso loc. Curlo, Arenzano **Durata:** fino alle ore 16 circa con pranzo al sacco **Costo:** € 10,00 **Prenotazione obbligatoria** on-line entro sabato alle ore 12

Difficoltà: 



FESTIVAL DELLA SCIENZA 2024



Festival della Scienza



Sono le "Sfide" a disegnare quest'anno il programma del Festival: sfide scientifiche, culturali, ambientali. Sfide con cui si misurano anche i parchi naturali per garantire un uso e una fruizione sostenibile delle aree protette, mantenendo in salute i servizi ecosistemici e gli habitat correlati. Dal 24 ottobre al 3 novembre gli spazi del Galata - Museo del Mare ospiteranno lo stand di Regione Liguria e ARPAL con uno spazio dedicato al Sistema dei Parchi, in cui il Parco del Beigua presenta il racconto della migrazione degli uccelli, dai grandi rapaci alle specie più piccole, che pesano pochi

grammi. Una delle sfide per la sopravvivenza più dure del regno animale, che viene affrontata con diverse strategie per cercare di arrivare alla meta sani e salvi, spesso dopo aver attraversato il mare aperto.

Tutte le informazioni per partecipare alle attività del Sistema dei Parchi Liguri sono su www.festivalscienza.it. L'iniziativa rientra tra le attività del progetto Interreg CamBioVia Pro di Regione Liguria, di cui il Parco del Beigua è uno dei soggetti attuatori.

I WEBINAR CON L'ESPERTO



Dopo la pausa estiva ritorna l'appuntamento on-line con gli esperti del Parco del Beigua, per approfondire diverse tematiche naturalistiche con un approccio divulgativo, funzionale ad acquisire conoscenza e a stimolare l'interesse verso il nostro comprensorio. La partecipazione agli

incontri è gratuita con iscrizione on-line obbligatoria. I webinar si svolgono sulla piattaforma *google meet* con inizio alle ore 18 e hanno una durata di un'ora circa. Gli iscritti riceveranno il link all'incontro in tempo utile per partecipare.

MERCOLEDÌ 9 OTTOBRE GEOHAZARD - I RISCHI NATURALI

Con qualche giorno di anticipo celebriamo la Giornata internazionale per la riduzione del rischio dei disastri naturali insieme al geologo Andrea Ferrando che affronterà il tema dei rischi naturali più frequenti nella nostra regione.

MERCOLEDÌ 16 OTTOBRE I FUNGHI NEL BEIGUA GEOPARK

Sarà un incontro istruttivo dal sapore autunnale con il micologo Fabrizio Boccardo che ci farà scoprire le varietà di funghi più diffuse nel Parco del Beigua e le caratteristiche che ci possono aiutare a riconoscerli.

GIOVEDÌ 7 NOVEMBRE 25 ANNI DI MONITORAGGI DEL BIANCONE NEL PARCO DEL BEIGUA

In occasione di questo importante "giro di boa", Antonio Aluigi, responsabile dell'area tutela della biodiversità del Parco e Luca Baghino, ornitologo e naturalista, presenteranno i risultati del monitoraggio del Biancone e il valore che questi dati hanno per l'obiettivo di conservazione e gestione della specie.

CAMPO LIGURE: UN TESORO DA SCOPRIRE

Prosegue anche in autunno l'appuntamento con la visita a Campo Ligure, uno dei Borghi più belli d'Italia tutto da scoprire! Passeggeremo tra le antiche vie del centro storico e potremo vivere il "dietro le quinte" del Museo della Filigrana, che ospita una delle raccolte di pezzi in filigrana più ricche al mondo. Nel laboratorio di FiligranArt potremo assistere al lavoro di un artigiano della filigrana per poi proseguire con una passeggiata naturalistica fino all'azienda agricola di Rita che da anni produce con passione diversi formaggi, che hanno ottenuto il marchio Gustosi per Natura. Per chi lo desidera sarà possibile una piccola degustazione di prodotti per poi ritornare in centro a Campo Ligure.

Date in programma: domenica 13 ottobre, 10 novembre, 1 dicembre, 15 dicembre

Ritrovo: ore 10 presso il Municipio di Campo Ligure **Durata:** fino alle ore 16 circa con pranzo al sacco **Iniziativa gratuita adatta a tutti.** Prenotazione obbligatoria on-line entro il sabato alle ore 12

L'iniziativa rientra nel Progetto "Campo Ligure un Borgo in Filigrana" Finanziato dall'Unione Europea - Next Generation EU nell'ambito Nazionale di Ripresa e Resilienza PNRR, Missione 1 Componente 3 Turismo e Cultura 4.0 Misura 2 - Rigenerazione di Piccoli Siti Culturali, Patrimonio Culturale, Religioso e Rurale, Investimento 2.1 Attrattività dei Borghi Storici Linea di Azione B



VISITE GUIDATE ALLA BADIA DI TIGLIETO



Le Guide del Parco organizzano la visita all'Abbazia cistercense, con accesso al chiostro e da lì alla Sala Capitolare, all'Armarium e alla Chiesa.

Prenotazione on-line obbligatoria entro le ore 18 del giorno precedente la visita fino a esaurimento dei posti disponibili. Costo € 6,00 a persona. La visita si svolgerà al raggiungimento del numero minimo di iscritti.

Le visite sono in programma al sabato alle ore 15 nelle seguenti date:

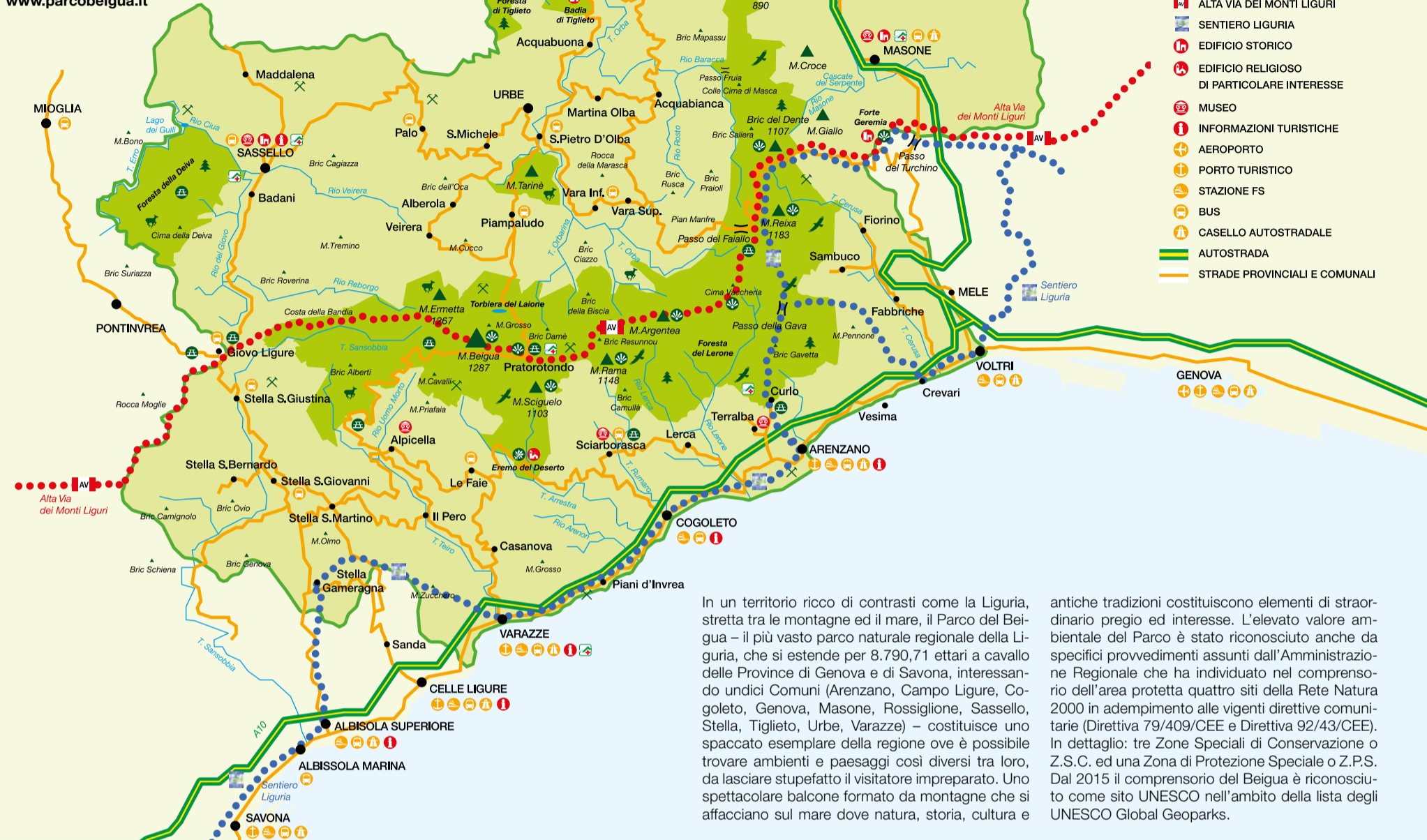
- 19 e 26 ottobre
- 9 e 30 novembre
- 14 e 21 dicembre

Oltre alle date programmate, tutto l'anno è possibile organizzare visite guidate per gruppi contattando le Guide del Parco.



ENTE PARCO DEL BEIGUA

Palazzo Beato Jacopo, piazza Beato Jacopo 1-3 17019 VARAZZE (SV)
tel. 019.4512050
info@parcobeigua.it
www.parcobeigua.it



- CONFINI BEIGUA GEOPARK
- PARCO REGIONALE DEL BEIGUA
- CENTRO VISITE GEOPARK - INFO POINT
- AREA DI INTERESSE FAUNISTICO
- AREA DI INTERESSE ORNITOLOGICO
- AREA DI INTERESSE GEOLOGICO
- FORESTA DEMANIALE
- PERCORSO BOTANICO
- PUNTO PANORAMICO
- AREA VERDE ATTREZZATA
- ALTA VIA DEI MONTI LIGURI
- SENTIERO LIGURIA
- EDIFICIO STORICO
- EDIFICIO RELIGIOSO DI PARTICOLARE INTERESSE
- MUSEO
- INFORMAZIONI TURISTICHE
- AEROPORTO
- PORTO TURISTICO
- STAZIONE FS
- BUS
- CASELLO AUTOSTRADALE
- AUTOSTRADA
- STRADE PROVINCIALI E COMUNALI

In un territorio ricco di contrasti come la Liguria, stretta tra le montagne ed il mare, il Parco del Beigua – il più vasto parco naturale regionale della Liguria, che si estende per 8.790,71 ettari a cavallo delle Province di Genova e di Savona, interessando undici Comuni (Arenzano, Campo Ligure, Cogoleto, Genova, Masone, Rossiglione, Sassello, Stella, Tiglieto, Urbe, Varazze) – costituisce uno spaccato esemplare della regione ove è possibile trovare ambienti e paesaggi così diversi tra loro, da lasciare stupefatto il visitatore impreparato. Uno spettacolare balcone formato da montagne che si affacciano sul mare dove natura, storia, cultura e

antiche tradizioni costituiscono elementi di straordinario pregio ed interesse. L'elevato valore ambientale del Parco è stato riconosciuto anche da specifici provvedimenti assunti dall'Amministrazione Regionale che ha individuato nel comprensorio dell'area protetta quattro siti della Rete Natura 2000 in adempimento alle vigenti direttive comunitarie (Direttiva 79/409/CEE e Direttiva 92/43/CEE). In dettaglio: tre Zone Speciali di Conservazione o Z.S.C. ed una Zona di Protezione Speciale o Z.P.S. Dal 2015 il comprensorio del Beigua è riconosciuto come sito UNESCO nell'ambito della lista degli UNESCO Global Geoparks.

IN VETRINA

UNA NUOVA STAGIONE DI PROGETTI

Se con la fine dell'estate l'organizzazione delle attività di fruizione inizia a rallentare, recuperando ritmi più regolari e meno frenetici, riprende la piena operatività il Centro di Educazione Ambientale e alla sostenibilità del Parco del Beigua. Riaprono le scuole e inizia la programmazione di uscite e interventi in classe e parallelamente prende il via il nuovo **progetto finanziato dalla Regione Liguria per la realizzazione di azioni di informazione e sensibilizzazione delle istituzioni locali e della società civile sugli obiettivi di sviluppo sostenibile (SRSvS)**. Nel Parco Beigua sarà l'occasione per coinvolgere su questi temi i partecipanti al Forum della Carta Europea del Turismo Sostenibile attraverso i tavoli di lavoro territoriali: saranno momenti di informazione, ma anche di raccolta delle buone pratiche e delle iniziative che gli enti locali e gli operatori economici stanno portando avanti per migliorare l'offerta turistica e la



qualità della vita dei residenti, nel rispetto dell'ambiente in cui siamo. Buone pratiche e iniziative che in parte confluiranno anche nei tre progetti comunitari sui quali la Regione ha richiesto la collaborazione dei Parchi liguri quali soggetti impegnati nella governance locale del territori. **L'Interreg CamBioVIA PRO - Tutela attiva della biodiversità tramite le comunità e l'economia sostenibile**, con capofila proprio la Regione Liguria, è la naturale prosecuzione di CamBioVIA che



negli scorsi anni ha coinvolto la filiera del latte con iniziative di valorizzazione dei prodotti e supporto agli allevatori. Questa "riedizione" si amplia dal comparto agro zootecnico anche a quello turistico: il Parco del Beigua valorizzerà la rete dei ripari della Foresta del Lerone, con interventi sulla sentieristica, pannelli e altro materiale informativo, proposte di escursioni guidate. **L'Interreg Inn Pratica - Comunità di pratica transfrontaliera per l'innovazione in agricoltura e la transizione ecologica e digitale**, con capofila l'Università di Sassari, si propone di valorizzare le innovazioni in agricoltura e nei territori rurali: sarà un utile campo di pratica per le iniziative che si stanno sviluppando nell'ambito del piano delle azioni della Carta Europea del Turismo sostenibile.



Infine il **progetto Central BIC - Central Europe Biodiversity Innovative Communities**, capofila la Regione Liguria, coinvolge il tema dei Servizi Ecosistemici e dello stato qualitativo degli habitat e nel caso del Parco del Beigua permetterà di mettere a sistema e valorizzare anche in chiave divulgativa l'ingente quantità di dati raccolti nell'ultra ventennale attività di monitoraggio di habitat e specie.

LE STRUTTURE

- CENTRO DI ESPERIENZA**
Per contattare gli operatori e le Guide del Parco in orario d'ufficio: tel. 019.4512050 - 393.9896251 e-mail CE@parcobeigua.it
- CENTRO VISITE "PALAZZO GERVINO"**
Via G.B. Badano 45, Sassello (SV), tel. 019.724020 e-mail: infosassello@parcobeigua.it
ORARI DI APERTURA
ottobre: sabato: 9:30-12:30; domenica: 10-13
novembre e dicembre: sabato: 9:30-12:30
- POLO TURISTICO "PALAZZO BEATO JACOPO"**
Corso Giacomo Matteotti, Varazze (SV)
ORARI DI APERTURA
ottobre: dal lunedì a giovedì 9-13; venerdì e sabato 9-13/ 14-18; domenica 9-13
novembre: venerdì 8, 15, 22, 29 e sabato 9-13/ 14-18; venerdì 1 9-13; domenica 9-13
dicembre: lunedì, mercoledì e venerdì 9-13/ 14-18; martedì e giovedì 9-13; sabato 9-13/ 14-18; domenica 9-13; chiuso 25 e 26
- CENTRO ORNITOLOGICO E DI EDUCAZIONE AMBIENTALE "VACCÀ"**
Località Vaccà, Arenzano (GE)
ORARI DI APERTURA
ottobre: sabato 5 in programma due attività di osservazione ornitologica gratuita con partenza alle ore 10:30 e alle ore 14 della durata di 2 ore circa con visita guidata al Centro Ornitologico prenotazione obbligatoria
novembre e dicembre: aperto su prenotazione di gruppi

NEWSLETTER

Per essere sempre aggiornati sugli appuntamenti nel Parco e nella Riviera del Beigua inviate una e-mail con oggetto "iscrizione NL turismo" all'indirizzo turismo@parcobeigua.it

@parcobeigua
 Vvvi Beigua Riviera e Parco del Beigua
 parcobeigua

Parco Beigua Unesco Global Geopark
 Parco del Beigua UNESCO Global Geopark
 parcobeigua

MISTO Carta da fonti gestite in maniera responsabile FSC® C188250

Stampa: MECA - Recco